

Regim juridic

LEGENDA

Limite




- Limita terenului ce a generat studiul PUZ-ului
- Limita zonei studiate
- Limita edificabil
- Limita intravilan reglementat conform PUG valabil
- Limita UAT Blejoi și UAT Municipiul Ploiești conform Procesului Verbal de delimitare a UAT din 27.05.2013

Limite

Limite

- - - - - Limita terenului ce a generat studiul PUZ-ului
- — — — — Limita zonei studiate
- - - - - Limita edificabil
- - - - - Limita intravilan reglementat conform PUG valabil
- ● ● ● ● Limita UAT Blejoi și UAT Municipiul Ploiești conform Procesului Verbal de delimitare a UAT din 27.05.2013
- - - - - Limita PUZ aprobat cu HCL 90 din 28.03.2019
- - - - - Aliniere
- - - - - Aliniament
- ≡ ≡ ≡ Secțiuni stradale

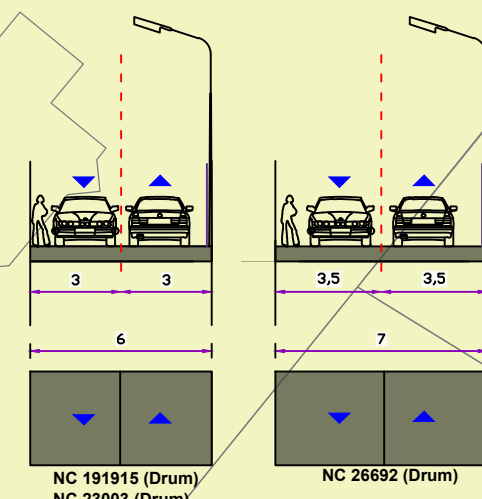
REGIM JURIDIC

	Proprietate privata a pesonelor fizice si juridice
	Proprietate public UAT Municipiul Ploiești
	Proprietate public UAT Blejoi

PROFILE STRADALE, SCARA 1:250

Profil stradal B - B
Propus

Profil stradal A - A



Nr. Pct.	Coordonate pct.de contur		Lungimi laturi D(i,i+1)
	X [m]	Y [m]	
1	384875.300	578034.600	24.491
2	384856.290	578019.159	14.886
3	384865.756	578007.671	26.120
4	384886.030	578024.140	9.452
5	384880.078	578031.483	5.430
6	384876.658	578035.701	1.748

S(1)=389.68mp P=82.127m

	NUME	SEMNATURA	CERINTA	REFERAT/EXPERTIZA NR./DATA	
				BENEFICIARI: CIOLACU GIANI & CIOLACU MIHAELA	
				Amplasament: Bvd. Republicii nr. 182 H, Ploiesti, Prahova	
				Tarlaua 17, Parcela A106/7, NC137542	
				TITLU PROIECT:	PROIECT NR.
				PUZ- REGLEMENTARE ZONA SI STABILIRE INDICATORI URBANISTICI- CONSTRUIRE LOCUINTA INDIVIDUALA P+1+E+M	P47/2019
				TITLU PLANSA:	FAZA
				Regim juridic	PUZ
					PLANSĂ NR.
					U04